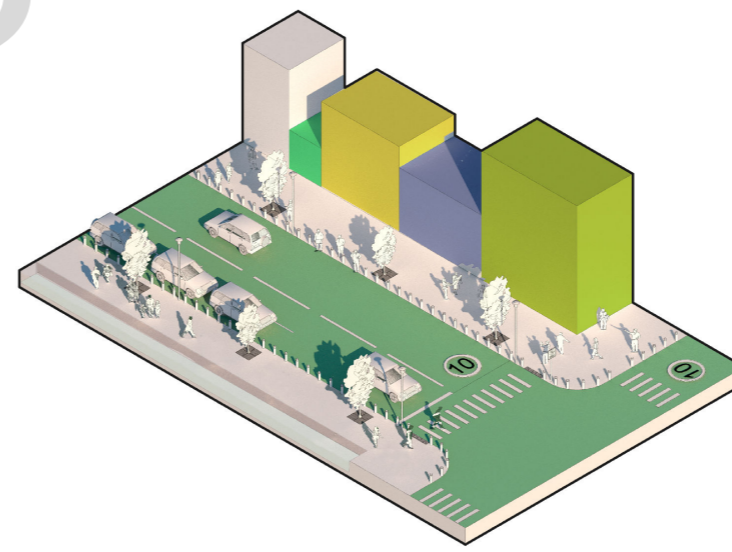


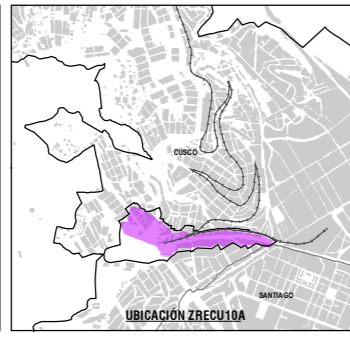
1 ÁREA ARBORIZADA



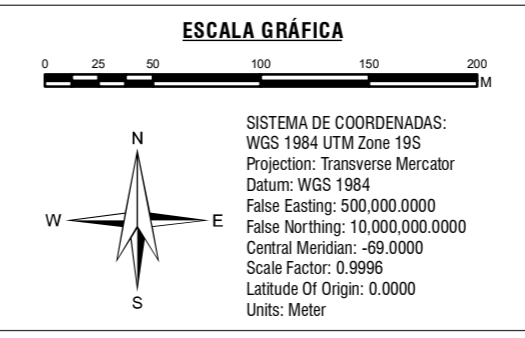
4 EDIFICIO MULTIUSO



6 NODO VEHICULAR



LEYENDA	
	ZONA DE REGLAMENTACIÓN ESPECIAL
	AMBITO DE ESTUDIO
	AGRUPACIONES URBANAS
	BORDE URBANO
	MANZANAS ENTORNO URBANO
	CENTRO HISTÓRICO
	ÁREA DE AMORTIGUAMIENTO DEL C. H.
	CURVAS DE NIVEL
	RED HÍDRICA
	VÍA FÉRREA
	FAJA DE SERVIDUMBRE ELÉCTRICA
	VEREDAS / ESCALINATAS
PROPUESAS	
	1 - ARBORIZACIÓN
	2 - ÁREA PAISAJÍSTICA SIPASMAYO
	3 - ÁREA PSISAJÍSTICA
	4 - EDIFICIO MULTIUSO
	5 - PROLONGACIÓN AVENIDA EJÉRCITO
	6 - ÁREA VERDE ÓVALO
	7 - PARQUE CORDOVA
	8 - PARQUE VÍA CUSCO - ABANCAY
	9 - ESPACIO PÚBLICO SAN ISIDRO
	10 - PARQUE MANANTIAL
	11 - PARQUE QUEBRADA SIPASMAYO
	12 - PARQUE SANTA LUCÍA
	13 - ÁREA VERDE FERROCARRIL
	14 - CALLE ALHELI



	MUNICIPALIDAD PROVINCIAL DE CUSCO	GERENCIA DE DESARROLLO URBANO Y RURAL		
PLAN ESPECIFICO ZRECU10A				
PROYECTO: "MEJORAMIENTO Y RECUPERACIÓN DE LAS CONDICIONES DE HABITABILIDAD URBANA EN 41 ZONAS DE REGLAMENTACIÓN ESPECIAL DE LA PROVINCIA DE CUSCO"				
MAPA: EQUIPAMIENTO URBANO Y ESPACIO PÚBLICO				
AGrupACIONES Y/O SECTOR: P.J. PICCHU (SECTOR 1-SIPASPUYO, SECTOR 2-SAN ISIDRO), P.J. INDEPENDENCIA, AA.HH. SAYARI SABADO BARATILLO, AH. SANTA LUCÍA - QUEBRADA SIPASMAYO		CÓDIGO: MP-FC 05A		
FUENTE: P.M. CUSCO - SGGTP, P.M. CUSCO - SGGTP, LEVANTAMIENTO TOPOGRÁFICO 41 ZRE, FICHAS TÉCNICAS 41 ZRE - HABILITACIONES URBANAS	UBICACIÓN: DEPARTAMENTO: CUSCO, PROVINCIA: CUSCO, DISTRITO: CUSCO	ELABORADO POR: EQUIPO TÉCNICO PM41ZRE	ESCALA: 1:3,500	REFERENCIALES: LOS LÍMITES DISTRIALES SON REFERENCIALES, Ley N° 27785 (5ta Disposición Transitoria)
MAYO - 2022				